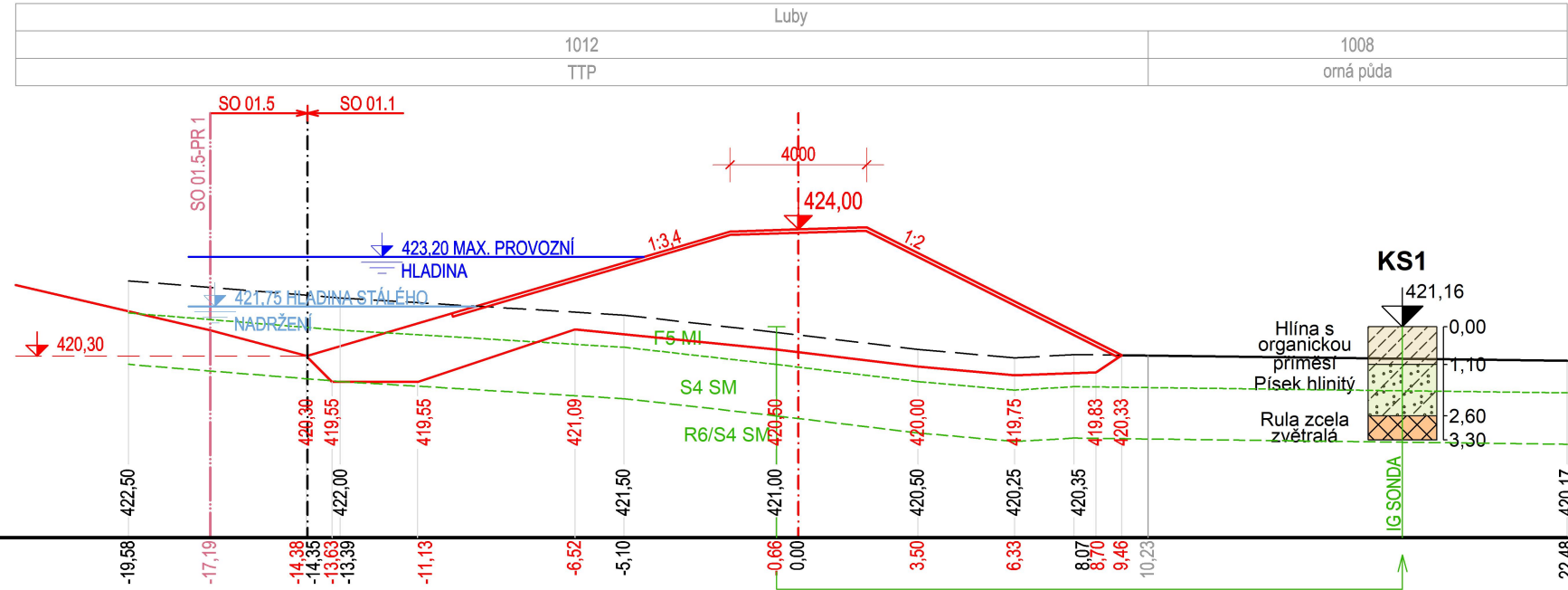


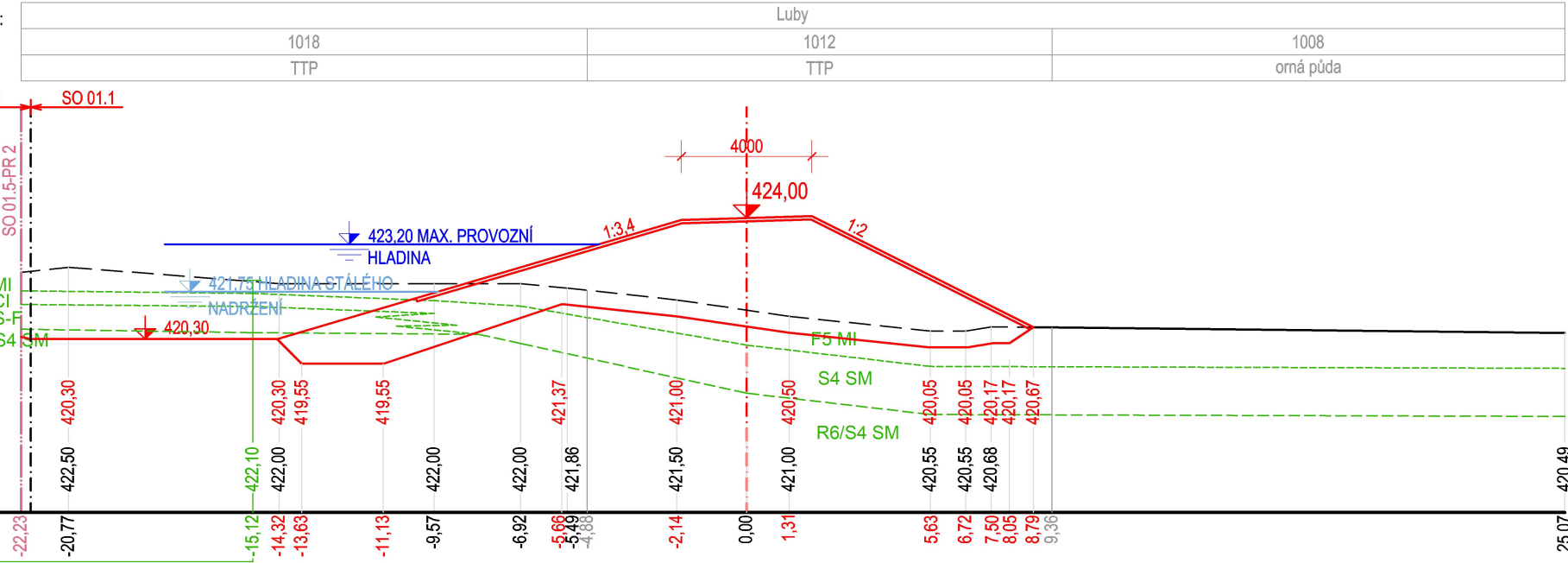
SO 01.1-PR: 3
km 0,025 70

KATASTR. ÚZEMÍ:
PARCELY:
DRUH POZEMKŮ:




SO 01.1-PR: 4
km 0,036 00

KATASTR. ÚZEMÍ:
PARCELY:
DRUH POZEMKŮ:



Výškový systém Balt p.v.

Souřadný systém S-JTSK

OBJEDNATEL Městský úřad Klatovy Náměstí Míru 62 339 01 Klatovy		ZPRACOVATEL HYDROPRO Engineering s.r.o. Nám. Přemysla Otakara II. 36 370 01 České Budějovice			
PROJEKTANT	KRESLIL	VEDOUČÍ PROJEKTANT	SCHVÁLIL		
Ing. F. Kysnar, Ph.D.	Ing. J. Bohůnek	Ing. F. Kysnar, Ph.D.	Ing. F. Kysnar, Ph.D.		
PROJEKT Retenční nádrž Výhořice - Luby SO 01.1 - Hlavní hráz				DATUM	07/2024
				STUPEŇ	DVZ
				KÓD ZAKÁZKY	VÝHOŘICE
				ČÍSLO ZAKÁZKY	21-009-0400
NÁZEV SO 01.1 - Příčné řezy - část 02		ČÍSLO VÝKRESU D.2.1.4.2	MĚŘÍTKO 1:200/200	FORMÁT	2x A4
				STRÁNKA	2 / 4